



Przewodniczący Rady Powiatu w Opatowie

Wacław Rodek

Adres do korespondencji: 27-500 Opatów, ul. Henryka Sienkiewicza 17,
tel. +48 15 868-47-07, fax. +48 15 868-47-21,
e-mail: biuro.rady2@opatow.pl; kancelaria@opatow.pl, www.opatow.pl

OR- II.0003.8.2020

Opatów, dnia 30 października 2020 r.

**Pani
Wiesława Słowik
Radna Rady Powiatu w Opatowie**

W nawiązaniu do Pani interpelacji z dnia 19 października 2020 r., w załączeniu zgodnie z art. 21 ust. 12 ustawy z dnia 5 czerwca 1998 r. o samorządzie powiatowym (Dz. U. z 2020 r. poz. 920) przekazuje się odpowiedź udzieloną przez Zarząd Dróg Powiatowych w Opatowie.

Załącznik 1

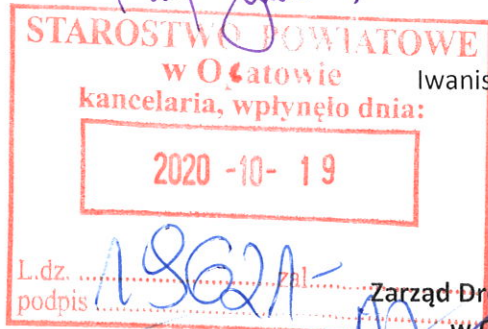
Z poważaniem

Wacław Rodek
Przewodniczący Rady
Wacław Rodek

OR-11, 0003.8.2020

podawanie
22/10

OR-20.10.2020
W



Iwaniska dn. 12.10.2020 r

Wiesława Słowik
Radna Rady Powiatu
w Opatowie

L.dz.Zal-
podpis *19621* Zarząd Dróg Powiatowych
w Opatowie
ul. Lipowska 2
27 – 500 Opatów

W związku z interwencją mieszkańców poszczególnych sołectw uprzejmie proszę o rozważenie możliwości realizacji niżej wymienionych zadań:

1. Sołectwo Wojnowice
 - wykonanie oznakowania przejść dla pieszych (na początku sołectwa i obok sklepu),
 - bieżące utrzymanie chodnika ,
2. Sołectwo Marianów
 - wstawić znak ograniczenia prędkości przy drodze na odcinku Kamieniołom Dziewiątle - droga woj. nr 757,
3. Sołectwo Przepiórów
 - dokończenie drogi powiatowej Borków – Kamieniec przez Przepiórów,
 - modernizacja zajezdni w miejscowości Przepiórów ,
 - wykonanie poszerzenia zjazdu z drogi powiatowej na drogę gminną (posesja nr 44),
 - złe oznakowanie miejscowości Przepiórów od strony Mydłowa - przenieść znak informacyjny ze środka miejscowości na początek.
4. Sołectwo Borków
 - wykonanie oznakowania drogowym w kształcie strzały miejscowości Borków i Borków Kolonia
5. Sołectwo Ujazd
 - wykonanie chodnika przy drodze powiatowej Ujazd –Toporów – Boduszów w sąsiedztwie „ Zamku Krzyżtopór w Ujeździe „
6. Sołectwo Zaldów
 - dokończenie odwodnienia drogi powiatowej w miejscowości Zaldów od posesji Zaldów nr 5 do drogi powiatowej Iwaniska – Baćkowice
7. Sołectwo Iwaniska
 - ponownie proszę o rozważenie możliwości bezpieczeństwa na ul. Słupskiej ,
 - proszę wspólnie ze Świętokrzyskim Zarządem Dróg Wojewódzkich rozważenie możliwości budowy chodnika od drogi powiatowej Iwaniska – Mydłów na odcinku Iwaniska ul. Kolejowa w kierunku cmentarza parafialnego w Iwaniskach,
 - proszę o rozważenie możliwości umiejscowienia znaku poziomego i pionowego „ Przejście dla pieszych „ na wysokości wjazdu na targowisko .
8. Sołectwo Mydłów
 - wykonanie korytek przy drodze powiatowej od skrzyżowania (obok sklepu) w kierunku cmentarza ,
 - wykonanie chodnika od sklepu do cmentarza.

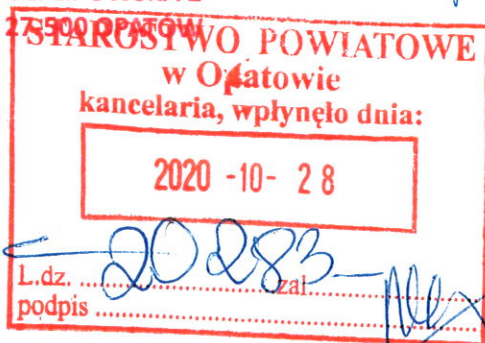
Do Wiadomości :

z poważaniem

1. Starosta Opatowski
W Opatowie

Wiesława Słowik
Radna Rady Powiatu
w Opatowie

ZARZĄD DRÓG POWIATOWYCH
W OPATOWIE
UL. LIPOWSKA 2



Pan
Wacław Rodek
Przewodniczący Rady Powiatu
w Opatowie

Pismo z dn.	Znak:	Nasz znak:	Data:
12.10.2020r.	-	TDiM.5210.160.2020	28.10.2020r.

W odpowiedzi na interpelację Pani Wiesławy Słowik Radnej Rady Powiatu Opatowskiego z dnia 12.10.2020r. (data wpływu 19.10.2020r.), dotyczącą wykonania prac w pasie dróg powiatowych na terenie Gminy Iwaniska, w imieniu Zarządu Dróg Powiatowych w Opatowie uprzejmie informuję, iż Zarząd Dróg w miarę możliwości na bieżąco wykonuje prace związane z utrzymaniem dróg.

W odniesieniu do punktu pierwszego przedmiotowej interpelacji t.j. wykonania oznakowania P- 10 (przejścia dla pieszych) w ciągu drogi powiatowej nr 0719T Planta - Wojnowice – Piskrzyn w miejscowości Wojnowice na początku sołectwa i obok sklepu informuję, że budynek sklepu usytuowany jest na łuku drogi. W takim przypadku lokalizacja przedmiotowego oznakowania zgodnie z przepisami o ruchu drogowym jest niedopuszczalna, natomiast lokalizacja przejścia dla pieszych w drugim przypadku jest nieuzasadniona.

Wyboru miejsca w celu wyznaczenia przejścia dla pieszych należy dokonać po przeprowadzeniu analizy warunków drogowych i ruchowych oraz możliwości zapewnienia bezpieczeństwa uczestnikom ruchu uwzględniając w szczególności:

- źródła i cele ruchu pieszych,
- kierunki ruchu pieszych,
- rozkład ruchu pieszych w ciągu doby,
- natężenie ruchu pieszych,
- natężenie ruchu kołowego na drodze, przez którą wyznaczone ma być przejście,
- geometrię drogi.

Potrzebę wyznaczenia przejścia oraz jego lokalizację należy z tego względu szczegółowo przeanalizować i dokonać wyboru, stosując poniższe zasady:

- poza obszarami zabudowanymi przejścia należy wyznaczyć na obciążonych ruchem pieszym skrzyżowaniach oraz rejonach przystanków autobusowych, szkół, zakładów pracy itp.,

- przejścia powinny koncentrować możliwie największą liczbę pieszych przekraczających drogę, przy czym lokalizacja tych przejść powinna uwzględnić najkrótszą drogę między źródłem a celem ruchu pieszych,
- nie należy wyznaczać przejść za wzniesieniami, na łukach poziomych i za tymi łukami, w miejscach zasłoniętych przez budynki, zieleń lub inne obiekty znajdujące się przy drodze.

Chodnik zlokalizowany w pasie drogi 0719T w miejscowości Wojnowice jest utrzymywany na bieżąco przez tutejszy Zarząd.

Odnosnie ograniczenia prędkości na drodze powiatowej nr 0709T i 0710T na odcinku od Kamieniołomu Dziewiątle – droga wojewódzka 757 informuję, iż przedmiotowy odcinek jest oznakowany znakami D-42 i D-43 na terenie zabudowanym ograniczającymi prędkość poruszających się pojazdów do 50 km/h.

Zniszczenia w ciągu drogi powiatowej 0722T na odcinku Borków - Kamieniec zostały uznane przez Komisję Wojewódzką d.s weryfikacji szacowania szkód w infrastrukturze komunalnej spowodowanych przez nawalne deszcze na terenie powiatu Opatowskiego w 2019r.. Realizacja tego zadania będzie możliwa po wcześniejszym uruchomieniu środków na wykonanie tego zadania przez władze centralne.

Odnosnie poszerzenia zjazdu z drogi powiatowej 0722T na drogę gminną w miejscowości Przepiórów (w obrębie posesji nr 44) nadmieniam iż, droga gminna została przebudowana w 2013r. przez Gminę Iwaniska do szerokości 3,30m i szerokości włączenia do drogi powiatowej 7,70m.

Droga ta nie spełnia podstawowych warunków technicznych i użytkowych drogi gminnej najniższej klasy „D” dojazdowej określonej w Rozporządzeniu Ministra Transportu i Gospodarki Morskiej w sprawie warunków technicznych, jakim powinny odpowiadać drogi publiczne i ich usytuowanie co skłania do potraktowania jej jako drogi wewnętrznej. W związku z powyższym przedmiotowy zjazd należy sklasyfikować jako zjazd publiczny do nieruchomości gruntowych usytuowanych poza pasem drogowym, na której prowadzona jest działalność gospodarcza w zakresie produkcji rolnej (działalność wytwórcza w rolnictwie) zgodnie z art. 29.1., 30 ustawy z dnia 21 marca 1985r. o drogach publicznych (t.j. Dz. U z 2020r. poz. 470 z późn. zmianami) utrzymanie, budowa lub przebudowa zjazdu należy do właścicieli lub użytkowników nieruchomości przyległych do drogi publicznej.

Oznakowanie miejscowości Przepiórów znakiem kierunku i miejscowości E-17a od strony Mydłowa zostanie przeniesione po ustaleniu granic administracyjnych przez tutejszy Zarząd.

Oznakowanie drogowskazem w kształcie strzały miejscowości Borków i Borków Kolonia ze względu na brak wskazania konkretnej lokalizacji usytuowania zostanie zweryfikowane.

Realizacja budowy chodnika przy drodze powiatowej nr 0776T Ujazd - Toporów – Boduszów w miejscowości Ujazd w sąsiedztwie „Zamku Krzyżtopór” z uwagi na występującą zmienną szerokości pasa drogowego co nie pozwala zachować 2 m szerokości chodnika wymaganej przez Rozporządzenie Ministra Transportu. Wymagałaby to wykupu gruntów. Ponadto nadmieniam, że przy w/w lokalizacji występuje utwardzone pobocze materiałem kamiennym.


Istniejący rów przy drodze powiatowej nr 0717T w miejscowości Zaldów jest rowem na odparowywanie, kontynuacja odwodnienia dalszej części drogi od posesji Zaldów 5 do drogi powiatowej nr 0716T wymaga przeprowadzenia wizji w terenie i określenia możliwości technicznych wykonania powyższego przedsięwzięcia z uwagi na lokalizację ogrodzenia betonowego przy w/w posesji.

W sprawie zapewnienia bezpieczeństwa na ulicy Słupskiej w miejscowości Iwaniska zlokalizowanej w ciągu drogi powiatowej nr 0716T Zarząd Dróg Powiatowych w Opatowie zrealizował to m.in. poprzez oznakowanie drogi odpowiednimi znakami drogowymi w tym znakami ograniczenia tonażu co jest zgodne z Projektem Stałej Organizacji Drogi Powiatowej nr 0716T Baćkowice - Baranówek - Zaldów - Iwaniska z kwietnia 2020r. przeanalizowanym i zatwierdzonym przez Komendę Powiatową Policji w Opatowie. Organem natomiast do egzekwowania ich przestrzegania są inne służby (Policja), bowiem jedynie to ten podmiot posiadają uprawnienie do egzekwowania zasad ruchu drogowego.

W związku z budową chodnika od drogi powiatowej nr 0720T Iwaniska - Tęcza - Krępa Dolna - Boduszów - Mydłów - Kaczyce - Grocholice - Włostów na odcinku od ulicy Kolejowej w kierunku cmentarza parafialnego w Iwaniskach zgodnie z Uchwałą nr 1053/19 Zarządu Województwa Świętokrzyskiego z dnia 13 września 2019r. w sprawie przyjęcia zasad współpracy Województwa Świętokrzyskiego z innymi jednostkami samorządu terytorialnego w zakresie budowy i utrzymania chodników, ścieżek rowerowych i ciągów pieszo-rowerowych przy drogach wojewódzkich Powiat Opatowski musiałby opracować dokumentację projektową i sfinansować ją w 100%, sfinansować zadanie w 50%, corocznie na bieżąco utrzymywać wybudowany chodnik oraz pokryć koszty pozyskania gruntów i nieruchomości.

Traktując powyższe nie możemy zapomnieć o własnych potrzebach na drogach powiatowych w tym zakresie wymagających znacznych nakładów finansowych.

Na odcinku od sklepu w kierunku cmentarza w ciągu drogi powiatowej nr 0720T Iwaniska - Tęcza - Krępa Dolna - Boduszów - Mydłów - Kaczyce - Grocholice - Włostów w miejscowości Mydłów jest istniejący po obu stronach drogi rów odwadniający umocniony ażurami i posiada dno wyłożone korytkami na długości 50 m. Na pozostałej długości istniejący rów przydrożny łączy się z ciekim wodnym. Budowa chodnika na przedmiotowym odcinku wymagałaby przesunięcia rowu oraz z uwagi na występującą zmienną szerokości pasa drogowego (zgodnie z w/w Rozporządzeniem Ministra Transportu szerokość przy budowie chodnika powinna wynosić 2 m), wymagałaby to wykupu gruntów.

Z up. Dyrektora

Robert Ostatek
p.o. z-cy Dyrektora Zarządu Dróg Powiatowych
w Opatowie