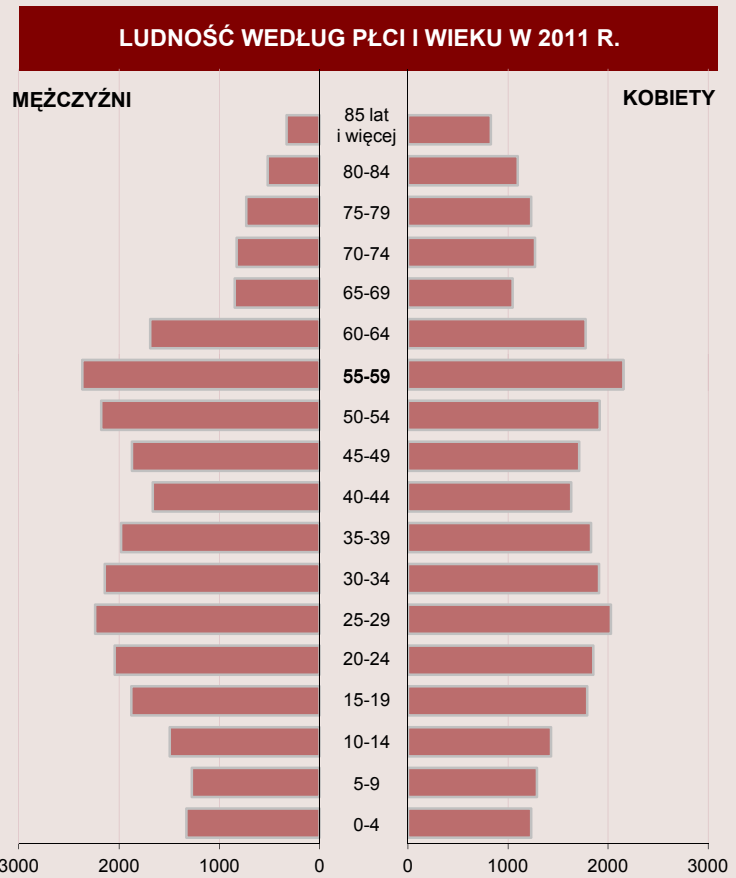


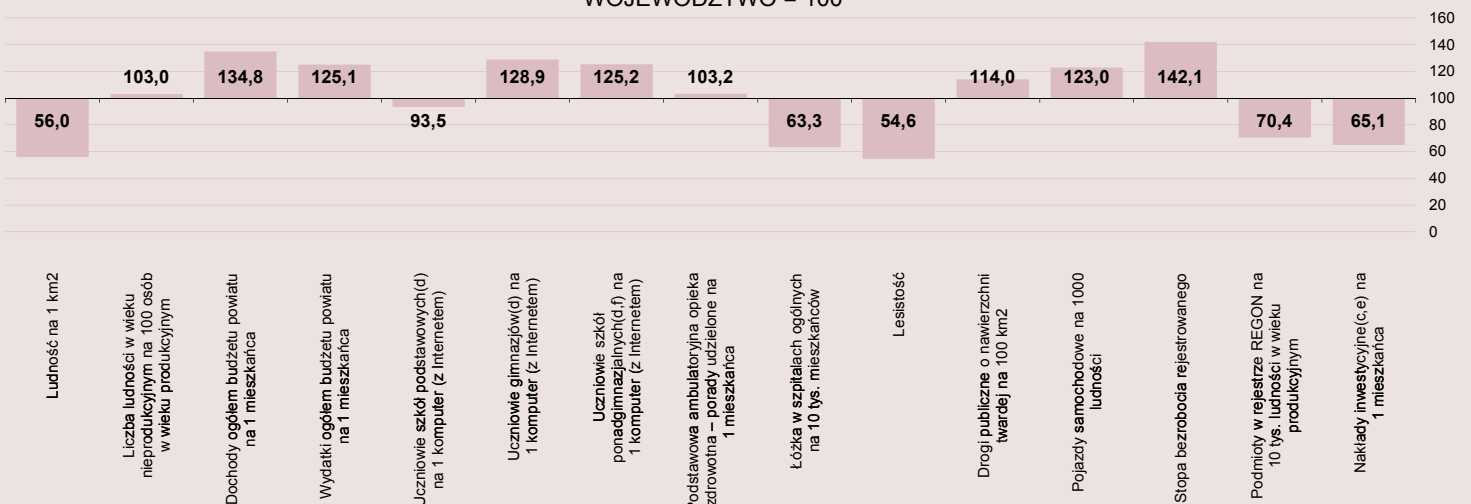
# POWIAT OPATOWSKI

WYBRANE DANE <sup>a</sup> STATYSTYCZNE	2009	2010	2011
Powierzchnia w ha.....	91087	91087	91087
Ludność.....	55471	55811	55413
Ludność na 1 km <sup>2</sup> .....	61	61	61
Ludność w wieku nieprodukcyjnym na 100 osób w wieku produkcyjnym	60,3	59,8	59,3
Urodzenia żywe na 1000 ludności <sup>b</sup> .....	9,5	9,3	8,1
Zgony na 1000 ludności <sup>b</sup> .....	13,3	13,3	12,2
Przyrost naturalny na 1000 ludności <sup>b</sup> .....	-3,8	-4,0	-4,1
Saldo migracji wewnętrznych i zagranicznych na pobyt stały na 1000 ludności <sup>b</sup> .....	-1,1	-2,4	-3,1
Szkoły podstawowe.....	38	37	38
Gimnazja.....	15	15	15
Szkoły ponadgimnazjalne.....	23	25	24
Turystyczne obiekty zbiorowego zakwaterowania.....	3	4	3
Liczba ludności na 1 zakład opieki zdrowotnej.....	3082	3283	3079
Mieszkania oddane do użytkowania....	80	54	109
Odpady wytworzone w t na 1 km <sup>2</sup> .....	21,7	5,4	10,2
Udział odpadów poddanych odzyskowi w ilości odpadów (z wyłączeniem komunalnych) wytworzonych w ciągu roku (w %)......	41,4	89,8	98,9
Pracujący <sup>c</sup> na 1000 ludności.....	112	117	111
Bezrobotni zarejestrowani.....	5458	4746	5297
Stopa bezrobocia rejestrowanego w %	20,1	19,5	21,6



**WYBRANE WSKAŹNIKI POWIATOWE W RELACJI DO ŚREDNIEJ WOJEWÓDZTWA W 2011 R.**

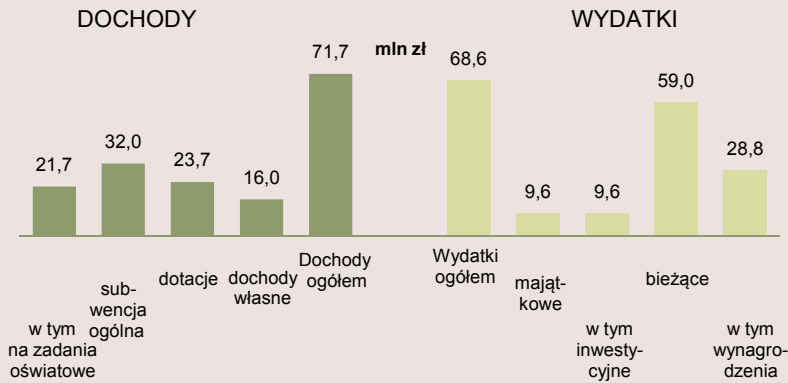
WOJEWÓDZTWO = 100



<sup>a</sup> Dane o liczbie i strukturze ludności (stan i do przeliczeń) pochodzą z bilansu opracowanego w oparciu o: dla 2009 r. – wyniki NSP 2002; od 2010 r. – wyniki NSP 2011. <sup>b</sup> Obliczono w stosunku do ludności: dla 2009 r. – zameldowanej na pobyt stały; od 2010 r. – faktycznie zamieszkałej. <sup>c</sup> Dane dotyczą podmiotów gospodarczych, w których liczba pracujących przekracza 9 osób; bez pracujących w gospodarstwach indywidualnych w rolnictwie. <sup>d</sup> Dla dzieci i młodzieży. <sup>e</sup> W przedsiębiorstwach według lokalizacji inwestycji; w cenach bieżących. <sup>f</sup> Bez specjalnych.

## FINANSE PUBLICZNE

### DOCHODY I WYDATKI BUDŻETU POWIATU WEDŁUG RODZAJÓW W 2011 R.



### ŚRODKI W DOCHODACH BUDŻETU POWIATU NA FINANSOWANIE I WSPÓŁFINANSOWANIE PROGRAMÓW I PROJEKTÓW UNIJNYCH W 2011 R.



### LUDNOŚĆ W 2011 R.

OGÓŁEM	KOBIETY	MĘŻCZYŹNI
55413	28020	27393

### DOCHODY BUDŻETU POWIATU WEDŁUG DZIAŁÓW

	2009	2010	2011
	w %		
Dochody ogółem	100,0	100,0	100,0
Rolnictwo i łowiectwo	0,0	0,0	1,2
Transport i łączność	8,2	8,6	11,8
Gospodarka mieszkaniowa	2,3	3,2	3,7
Administracja publiczna	1,9	2,6	2,3
Bezpieczeństwo publiczne i ochrona przeciwpożarowa	4,2	6,6	4,5
Różne rozliczenia	34,9	47,0	44,9
Oświata i wychowanie	0,2	0,3	1,8
Pomoc społeczna i pozostałe zadania w zakresie polityki społ.	12,7	17,9	16,8
Edukacyjna opieka wychowawcza	0,1	0,1	0,2
Gospodarka komunalna i ochrona środowiska	-	1,1	0,5
Kultura i ochrona dziedzictwa narodowego	-	0,0	-
Kultura fizyczna <sup>a</sup>	-	-	-
Dochody od osób prawnych i od osób fizycznych	5,3	6,3	6,7
Pozostałe	30,1	6,2	5,6

<sup>a</sup> Do 2010 r. nazwa działu brzmiała „Kultura fizyczna i sport”.

### WYDATKI BUDŻETU POWIATU WEDŁUG DZIAŁÓW

	2009	2010	2011
	w %		
Wydatki ogółem	100,0	100,0	100,0
Rolnictwo i łowiectwo	0,1	0,0	1,3
Transport i łączność	13,3	16,2	23,4
Gospodarka mieszkaniowa	3,0	0,7	0,1
Administracja publiczna	7,9	10,8	9,4
Bezpieczeństwo publiczne i ochrona przeciwpożarowa	4,2	6,7	4,8
Różne rozliczenia	-	-	-
Oświata i wychowanie	16,0	22,8	22,4
Pomoc społeczna i pozostałe zadania w zakresie polityki społ.	15,7	22,0	21,0
Edukacyjna opieka wychowawcza	8,1	11,3	10,5
Gospodarka komunalna i ochrona środowiska	-	0,8	0,1
Kultura i ochrona dziedzictwa narodowego	0,1	0,4	0,1
Kultura fizyczna <sup>a</sup>	0,1	0,0	0,0
Działalność usługowa	0,8	0,7	1,0
Ochrona zdrowia	29,5	6,8	5,3
Pozostałe	1,3	0,8	0,7

W 2011 r. dochody w przeliczeniu na 1 mieszkańca powiatu **wzrosły** o **22%** w porównaniu z rokiem poprzednim.

W 2011 r. odnotowano **wzrost** wydatków w przeliczeniu na 1 mieszkańca powiatu o **16%** w porównaniu z 2010 r.

### WARTOŚĆ CAŁKOWITA ORAZ DOFINANSOWANIE ZE ŚRODKÓW UNII EUROPEJSKIEJ PODPISANYCH UMÓW O DOFINANSOWANIE W RAMACH NARODOWYCH STRATEGICZNYCH RAM ODNIESIENIA 2007–2013 NA TERENIE POWIATU DO KOŃCA 2011 R.<sup>b</sup>

<sup>b</sup> Dane szacunkowe; miejsce realizacji projektu zgodnie z umową o dofinansowanie; dane dotyczą podpisanych umów o dofinansowanie; bez środków Programu Operacyjnego Pomoc Techniczna. <sup>c</sup> Program obejmuje obszar pięciu województw: lubelskiego, podkarpackiego, podlaskiego, świętokrzyskiego i warmińsko-mazurskiego.

	OGÓŁEM	W tym dofinansowanie ze środków Unii Europejskiej	Na 1 mieszkańca w zł
	w mln zł		
Programy operacyjne ogółem.....	230,3	127,0	4143
w tym:			
Program Operacyjny Infrastruktura i Środowisko.....	-	-	x
Program Operacyjny Innowacyjna Gospodarka.....	63,8	26,5	1147
Program Operacyjny Kapitał Ludzki.....	33,2	27,9	597
Program Operacyjny Rozwój Polski Wschodniej <sup>c</sup> .....	-	-	x
Regionalne Programy Operacyjne.....	133,4	72,6	2399

## INFRASTRUKTURA SPOŁECZNO-GOSPODARCZA

### SZKOLNICTWO W ROKU SZKOLNYM 2011/2012

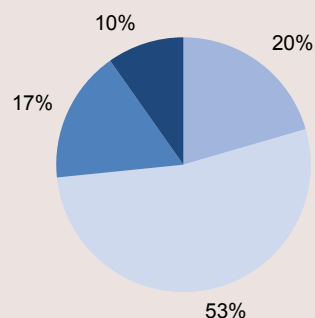
Szkoły podstawowe	38
w tym specjalne	4
Gimnazja	15
w tym specjalne	4
Szkoły ponadgimnazjalne	24
Uczniowie w szkołach:	
podstawowych	3143
w tym specjalnych	43
gimnazjalnych	1841
w tym specjalnych	45
zasadniczych szkołach zawodowych	457
liceach ogólnokształcących	1180
liceach profilowanych	-
technikach i ogólno- kształcących szkołach artystycznych	555
szkołach policealnych	209

Wydatki na oświatę i wychowanie stanowiły **22%** wydatków budżetu powiatu w 2011 r.

Liczba ludności w 2011 r. w wieku:	
7–12 lat	<b>3257</b>
13–15 lat	<b>1868</b>
16–19 lat	<b>2996</b>

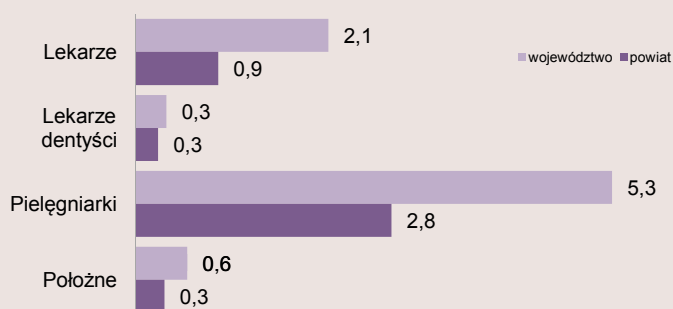
### ABSOLWENCI SZKÓŁ PONAD- GIMNAZJALNYCH WEDŁUG TYPÓW SZKÓŁ W ROKU SZKOLNYM 2010/11

zasadnicze szkoły zawodowe
licea ogólnokształcące
technika i ogólnokształcące szkoły artystyczne
szkoły policealne



Liczba ludności w wieku 16–21 lat w 2011 r. wyniosła **4534** – co stanowiło **8%** ogółu ludności w powiecie.

### KADRA MEDYCZNA W PRZELICZENIU NA 1000 LUDNOŚCI W 2011 R.



### OCHRONA ZDROWIA W 2011 R.

	województwo	powiat
Porady podstawowej opieki zdrowotnej udzielone na 1 mieszkańca .....	4,1	4,3
Zakłady opieki zdrowotnej.....	538	18

### STACJONARNA POMOC SPOŁECZNA W 2011 R.

	województwo	powiat
Placówki pomocy społecznej (z filiami).....	58	6
Miejsca w placówkach.....	4017	376
Mieszkańcy placówek.....	3920	368

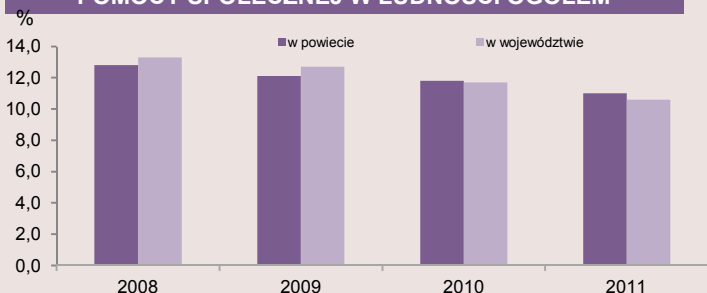
Wśród wydatków budżetu powiatu **21,0%** środków przeznaczono na pomoc społeczną i pozostałe zadania w zakresie polityki społecznej.

### EMISJA ZANIECZYSZCZEŃ POWIETRZA Z ZAKŁADÓW SZCZEGÓLNIIE UCIAŹLIWYCH



W latach 2007–2011 emisja dwutlenku węgla spadła o **98,1** tys. t (w 2011 r. **2012,7** tys. t i stanowiła **99,8** % ogólnej emisji zanieczyszczeń gazowych).

### UDZIAŁ OSÓB KORZYSTAJĄCYCH ZE ŚRODOWISKOWEJ POMOCY SPOŁECZNEJ W LUDNOŚCI OGÓLEM



## RYNEK PRACY

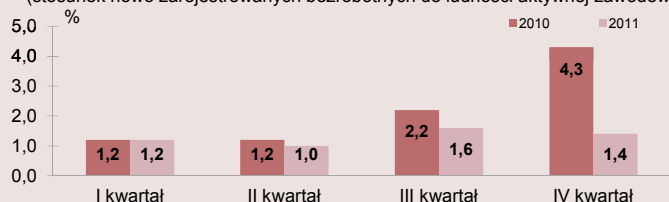
### WYBRANE DANE O RYNKU PRACY W 2011 R.

	Województwo	Powiat
Pracujący <sup>a</sup> .....	231218	6164
Bezrobotni zarejestrowani.....	83217	5297
W % ogółu bezrobotnych zarejestrowanych:		
kobiety.....	51,6	50,2
osoby poniżej 25 roku życia.....	21,9	27,4
pozostający bez pracy dłużej niż 1 rok.....	35,1	48,8
Stopa bezrobocia rejestrowanego w %.....	15,2	21,6
Oferty pracy.....	390	11

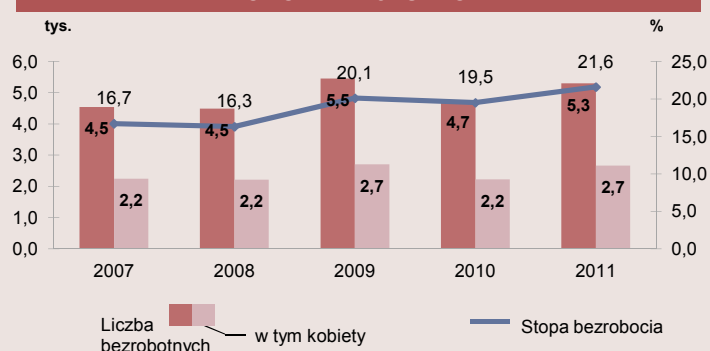
<sup>a</sup> Dane dotyczą podmiotów gospodarczych, w których liczba pracujących przekracza 9 osób; bez pracujących w gospodarstwach indywidualnych w rolnictwie.

### STOPA NAPŁYWU BEZROBOTNYCH ZAREJESTROWANYCH

(stosunek nowo zarejestrowanych bezrobotnych do ludności aktywnej zawodowo)



### BEZROBOCIE REJESTROWANE



Liczba ludności w wieku mobilnym (18–44 lata) wyniosła **20 894** – czyli **60%** ludności w wieku produkcyjnym w 2011 r.

Liczba pracujących kobiet wyniosła **2 980** – co stanowiło **48%** ogółu pracujących w 2011 r.

POWIAT OPATOWSKI NA TLE POZOSTAŁYCH POWIATÓW W WOJEWÓDZTWIE W 2011 R.

WYSZCZEGÓLNIENIE POWIATY I MIASTA NA PRAWACH POWIATU	Ludność na 1 km <sup>2</sup>	Kobiety na 100 mężczyzn <sup>a</sup>	Saldo migracji na 1000 ludności	Dochody własne budżetu powiatu	Środki w do- chodach bud- żetu powiatu na finansowa- nie i współfi- nansowanie programów i projektów unijnych	Wydatki budżetu powiatu	Wydatki na obsługę długu publiczne- go w % wydatków ogółem budżetu powiatu <sup>a</sup>	Czytelnicy bibliotek publicz- nych na 1000 ludności	Turystyczne obiekty zbiorowego zakwaterowania		Mieszka- nia oddane do użytkowa- nia na 10 tys. miesz- kańców	Przeciętna powierz- chnia użyt- kowa 1 miesz- kania w zasobach mieszka- niowych w 2010 r.	Odsetek ludności korzystającej z instalacji			Stopa bezro- bocia rejestro- wanego <sup>a</sup>	Podmioty w rejestrze REGON na 10 tys. ludności	Targo- wiska stałe	Produkcja sprzedana prze- mysłu <sup>b</sup> na 1 miesz- kańca
									obiekty	udzielone noclegi			wodocią- gowej	kanaliza- cyjnej	gazowej				
BUSKI	9	9	2	10	6	4	3	13	4	1	8	3	6	8	6	1	7	3	13
JĘDRZEJOWSKI	11	3	4	12	5	11	10	10	9	10	13	8	14	11	12	7	11	2	4
KAZIMIERSKI	7	8	5	14	12	5	5	14	14	13	14	1	13	14	-	5	14	7	14
KIELECKI	6	1	1	13	10	14	11	11	1	3	3	2	7	9	10	10	10	1	9
KONECKI	10	7	8	9	13	13	4	4	3	4	6	10	10	12	9	13	6	3	7
<b>OPATOWSKI</b>	<b>13</b>	<b>3</b>	<b>10</b>	<b>3</b>	<b>7</b>	<b>3</b>	<b>1</b>	<b>6</b>	<b>13</b>	<b>14</b>	<b>5</b>	<b>9</b>	<b>8</b>	<b>13</b>	<b>8</b>	<b>12</b>	<b>13</b>	<b>3</b>	<b>12</b>
OSTROWIECKI	3	12	6	5	14	8	12	9	6	7	10	12	4	3	3	11	3	9	2
PIŃCZOWSKI	12	3	9	2	2	10	6	3	9	11	12	7	9	7	11	2	12	9	11
SANDOMIERSKI	5	9	12	8	11	6	7	7	5	5	2	4	11	10	5	5	4	3	6
SKARŻYSKI	2	12	14	4	3	2	13	12	7	8	7	13	3	4	2	14	2	9	10
STARACHOWICKI	4	11	7	6	4	9	8	5	9	9	9	11	2	2	4	9	5	9	8
STASZOWSKI	8	3	11	7	8	7	9	8	8	6	11	6	5	5	7	4	8	7	1
WŁOSZCZOWSKI	14	2	3	11	9	12	2	2	12	12	4	5	12	6	-	8	9	14	3
M.KIELCE	1	14	13	1	1	1	14	1	2	2	1	14	1	1	1	3	1	13	5

Ze względu na charakter publikacji pominięto wyjaśnienia, szczegółowe uwagi i notki dotyczące metodyki, źródła informacji itp. zamieszczane w innych publikacjach Urzędu Statystycznego. Ze względu na elektroniczną technikę przetwarzania danych, w niektórych przypadkach sumy składników mogą się różnić od podanych wielkości „ogółem”. Niektóre informacje za ostatni rok zostały podane na podstawie danych nieostatecznych i mogą ulec zmianie w następnych publikacjach.